






- ЛЕГЕНДА**
-  граница обухвата плана
  -  регулациона линија
  -  осовина саобраћајница
  -  коловоз
  -  тротоар
  -  одводни јарак; ригол
  -  водно земљиште

**ПЛАН ГЕНЕРАЛНЕ РЕГУЛАЦИЈЕ  
НАСЕЉА СМИЛОВАЦ**

|   |  |   |  |
|---|--|---|--|
| <b>НАЗИВ ЛИСТА:</b>   |  | <b>БРОЈ ЛИСТА:</b>  |  |
| <b>САОБРАЋАЈНО РЕШЕЊЕ СА<br/>РЕГУЛАЦИЈОМ И НИВЕЛАЦИЈОМ</b>        |  | <b>3.1.a</b>  |  |
| <b>РАЗМЕРА:</b> 1 : 2 500   |  | <b>ДАТУМ:</b> 2015. г.  |  |
| <b>РУКОВОДИЛАЦ РАДНОГ ТИМА:</b><br>Горан Каралић, дипл. инж. арх. |  | <b>ДИРЕКТОР:</b><br>Владан Ђорђевић   |  |
| <b>НАРУЧИЛАЦ:</b><br>ОПШТИНА РАЖАЊ                                |  |  UKAS<br>MANAGEMENT<br>SYSTEMS<br>0026 |  |
| <b>ОБРАЂИВАЧ:</b> "ИНФОПЛАН" Д.О.О. АРАНЂЕЛОВАЦ                   |  | 12084<br>ISO 9001:2008<br>SRPS ISO 9001:2008  |  |