




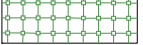


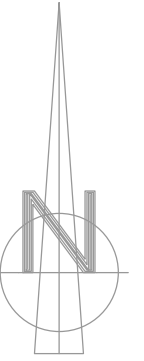


ЛЕГЕНДА

-  ГРАНИЦА УРБАНИСТИЧКОГ ПРОЈЕКТА
-  ГРАНИЦА КАТАСТАРСКЕ ПАРЦЕЛЕ
-  ПЛАНИРАНА ГРАЂЕВИНСКА ЛИНИЈА
-  ПЕШАЧКЕ СТАЗЕ
-  ПОПЛОЧАНИ ПЛАТО ТЕРАСЕ
-  ПАРКИНГ
-  ОЗНАКА УЛАЗА У КОМПЛЕКС
-  ПЛАТО ИСПРЕД "ЕТНО КУЋЕ"



УРБАНИСТИЧКИ ПРОЈЕКАТ "ЕТНО ДВОРИШТА " У РАЖЊУ


**Р
А
Ж
А
Њ**

НАЗИВ ЛИСТА: _____ БРОЈ ЛИСТА: _____

**РЕГУЛАЦИОНО - НИВЕЛАЦИОНО
РЕШЕЊЕ** **6.**

РАЗМЕРА: 1 : 500 ДАТУМ: 2015. г.

РУКОВОДИЛАЦ РАДНОГ ТИМА:
Драгана Стојиловић, дипл. инж. арх. ДИРЕКТОР:
Владан Ђорђевић

 **НАРУЧИЛАЦ:**
ОПШТИНА РАЖАЊ



ОБРАЂИВАЧ: "ИНФОПЛАН" Д.О.О. АРАНЂЕЛОВАЦ

12084
ISO 9001:2008
SRPS ISO 9001:2008

координате осовинских тачака		
тачка	X	Y
O1	7544660.3991	4836209.0918
O2	7544674.5389	4836177.1458
O3	7544698.0681	4836228.8237
O4	7544751.7550	4836284.5169
O5	7544745.6359	4836267.9177
O6	7544741.0464	4836245.8795
O7	7544735.4194	4836242.4163
O8	7544712.0364	4836228.0639
O9	7544699.9669	4836227.7780