







СКУПШТИНА ОПШТИНЕ РАЖАЊ



ЛЕГЕНДА:

-  ГРАНИЦА ПЛАНА ДЕТАЛЈНЕ РЕГУЛАЦИЈЕ
-  ГРАНИЦА ГРАЂЕВИНСКОГ ПОДРУЧЈА

ЗЕМЉИШТЕ ЈАВНЕ НАМЕНЕ

-  **САОБРАЋАЈНИЦЕ**
-  **КОМУНАЛНИ ОБЈЕКТИ**
-  **постројење за пречишћавање отпадних вода**
-  **ПАРКОВСКЕ ПОВРШИНЕ - парк шума**

ГРАЂЕВИНСКО ЗЕМЉИШТЕ ОСТАЛИХ НАМЕНА

-  **СТАНОВАЊЕ НИСКЕ ГУСТИНЕ (10-40 ст./ha)**

**ПЛАН ДЕТАЛЈНЕ РЕГУЛАЦИЈЕ
ЗА ИЗГРАДЊУ СИСТЕМА ЗА
ПРЕЧИШЋАВАЊЕ ОТПАДНИХ ВОДА**

Р
НАЗИВ ЛИСТА:
БРОЈ ЛИСТА:
6.

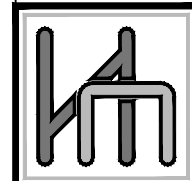
А
ПЛАНИРАНА НАМЕНА ПОВРШИНА СА ГРАНИЦОМ ГРАЂЕВИНСКОГ ПОДРУЧЈА

Ж
РАЗМЕРА: 1 : 1 000
ДАТУМ: 2014 година

А
РУКОВОДИЛАЦ РАДНОГ ТИМА:
ДИРЕКТОР:

А
Јадранка Каралић, дипл. инж. арх.
Владан Ђорђевић

Њ
НАРУЧИЛАЦ: Општинска управа општине Ражањ



ИНФОПЛАН ДРУШТВО СА ОГРАНИЧЕНОМ ОДГОВОРНОШЋУ ЗА
 ПЛАНИРАЊЕ, ПРОЈЕКТОВАЊЕ, АУТОМАТСКУ ОБРАДУ ПОДАТАКА И ИНЖЕЊЕРИНГ
 "ИНФОПЛАН" Д.О.О. АРАНЂЕЛОВАЦ