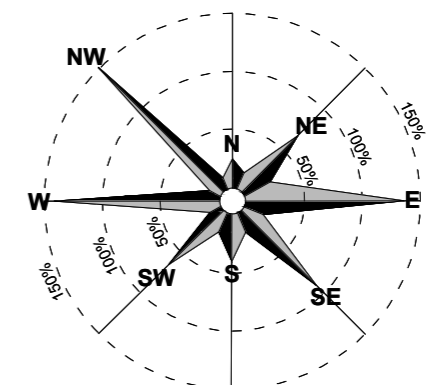













35



**ПЛАН ДЕТАЉНЕ РЕГУЛАЦИЈЕ
ЗА ДЕФИНИСАЊЕ ГРАЂЕВИНСКИХ ПАРЦЕЛА
НОВОГ РЕЗЕРВОАРА ЗА ВОДУ "РАЖАЊ" И
РЕЗЕРВОАРА ЗА ВОДУ "ВИТОШЕВАЦ"
-рани јавни увид-**

-  ГРАНИЦА ПДР-а
-  РЕГУЛАЦИОНА ЛИНИЈА
-  КОЛОВОЗ
-  ОСОВИНА САОБРАЋАЈНИЦЕ
-  ПЕШАЧКО-КОЛСКИ ПРИЛАЗ
-  ГРАЂЕВИНСКА ЛИНИЈА
-  ЈАВНА САОБРАЋАЈНИЦА
-  ПРОСТОР ЗА РЕЗЕРВОАР
-  ЗАШТИТНО ЗЕЛЕНИЛО

ОПШТИНА
РАЖАЊ



ЈП ЗАВОД
ЗА УРБАНИЗАМ
НИШ



Шифра	
06 - ПДР - 17	
2017	2/1
Година	Лист

ЕЛАБОРАТ ПЛАН ДЕТАЉНЕ РЕГУЛАЦИЈЕ ЗА ДЕФИНИСАЊЕ ГРАЂЕВИНСКИХ ПАРЦЕЛА НОВОГ РЕЗЕРВОАРА ЗА ВОДУ "РАЖАЊ" И РЕЗЕРВОАРА ЗА ВОДУ "ВИТОШЕВАЦ"	Одговорни урбаниста:	Весна Стојановић, дипл.инж.грађ.
	Урбаниста:	Весна Стојановић, дипл.инж.грађ. Владимир Богдановић, дипл.инж.грађ. Зорица Голубовић, инж.геод.
ПРИЛОГ ГРАНИЦА ПЛАНА СА ПЛАНИРАНОМ ПРЕТЕЖНОМ НАМЕНОМ ПОВРШИНА -РЕЗЕРВОАР "РАЖАЊ"-	Стручни консултант:	Бранимир Ћирић, дипл.инж.арх.
	Сарадник:	
	Стручна контрола:	
	Размера:	Директор, Љубиша Митић, дипл.инж.грађ.
	1:1000	

553

70

71