




СКУПШТИНА ОПШТИНЕ РАЖАЊ



ПЛАН ДЕТАЉНЕ РЕГУЛАЦИЈЕ
 За изградњу заштитног водног објекта-насипа на десној обали реке Јужне Мораве,
 на простору К.О. Прасковча, на подручју насеља Прасковча у Општини Ражањ

ЛЕГЕНДА :

-  ГРАНИЦА ПЛАНА ДЕТАЉНЕ РЕГУЛАЦИЈЕ
-  ПОЉОПРИВРЕДА
-  ВОДНО ЗЕМЉИШТЕ

ПЛАН ДЕТАЉНЕ РЕГУЛАЦИЈЕ
 За изградњу заштитног водног објекта-насипа на десној обали
 реке Јужне Мораве, на простору К.О. Прасковча, на подручју
 насеља Прасковча у Општини Ражањ
 - рани јавни увид -

Р А Ж А Њ	НАЗИВ ЛИСТА:		БРОЈ ЛИСТА:		
	Постојећа намена површина			3.	
	РАЗМЕРА: 1 : 2 500		ДАТУМ: 2017. г.		
	РУКОВОДИЛАЦ РАДНОГ ТИМА: Јадранка Каралић дипл. инж. арх.		ДИРЕКТОР: Драган Агатуновић		
 НАРУЧИЛАЦ: ОПШТИНА РАЖАЊ		 			
ОБРАЂИВАЧ: "ИНФОПЛАН" Д.О.О. АРАНЂЕЛОВАЦ					
12084 ISO 9001:2008 SRPS ISO 9001:2008					