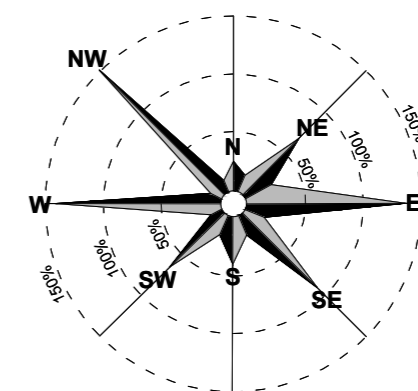















35



## ПЛАН ДЕТАЉНЕ РЕГУЛАЦИЈЕ ЗА ДЕФИНИСАЊЕ ГРАЂЕВИНСКИХ ПАРЦЕЛА НОВОГ РЕЗЕРВОАРА ЗА ВОДУ "РАЖАЊ" И РЕЗЕРВОАРА ЗА ВОДУ "ВИТОШЕВАЦ"



-  ГРАНИЦА ПДР-а
-  РЕГУЛАЦИОНА ЛИНИЈА
-  КОЛОВОЗ
-  ОСОВИНА САОБРАЂАЈНИЦЕ
-  ПЕШАЧКО-КОЛСКИ ПРИЛАЗ
-  ГРАЂЕВИНСКА ЛИНИЈА
-  ЈАВНА САОБРАЂАЈНИЦА
-  РЕЗЕРВОАРСКИ КОМПЛЕКС
-  ЗЕМЉИШТЕ ВАН ГРАЂЕВИНСКОГ ПОДРУЧЈА
-  ЗАШТИТНО ЗЕЛЕНИЛО
-  РЕЗЕРВОАР
-  САОБРАЂАЈНЕ ПОВРШИНЕ
-  ПОЈАС ЗАШТИТЕ ЦЕВОВОДА

ОПШТИНА  
РАЖАЊ



ЈП ЗАВОД  
ЗА УРБАНИЗАМ  
НИШ



Шифра	
06 - ПДР - 17	
2017	2/1
Година	Лист

ЕЛАБОРАТ  ПЛАН ДЕТАЉНЕ РЕГУЛАЦИЈЕ ЗА ДЕФИНИСАЊЕ ГРАЂЕВИНСКИХ ПАРЦЕЛА НОВОГ РЕЗЕРВОАРА ЗА ВОДУ "РАЖАЊ" И РЕЗЕРВОАРА ЗА ВОДУ "ВИТОШЕВАЦ"	Одговорни урбаниста:	Весна Стојановић, дипл.инж.грађ.
	Урбаниста:	Весна Стојановић, дипл.инж.грађ.
ПРИЛОГ  ПЛАН НАМЕНЕ ПОВРШИНА -ПРОСТОРНА ЦЕЛИНА ВАРОШ-	Стручни консултант:	Бранимир Ћирић, дипл.инж.арх.
	Сарадник:	Зорица Голубовић, инж.геод.
	Стручна контрола:	
	Размера:	Директор, Љубиша Митић, дипл.инж.грађ.
	<b>1:1000</b>	