









**СКУПШТИНА ОПШТИНЕ РАЖАЊ**



**ПЛАН ДЕТАЉНЕ РЕГУЛАЦИЈЕ**  
**За изградњу заштитног водног објекта-насипа на десној обали реке Јужне Мораве,**  
**на простору К.О. Прасковча, на подручју насеља Прасковча у Општини Ражањ**

**ЛЕГЕНДА :**

-  ГРАНИЦА ПЛАНА ДЕТАЉНЕ РЕГУЛАЦИЈЕ
  -  ГРАНИЦА КАТАСТАРСКЕ ОПШТИНЕ
  -  Регулациона линија
- ЗЕМЉИШТЕ ЈАВНЕ НАМЕНЕ**
-  Пољски путеви
  -  Насип
  -  Водно зеленило
  -  Рујиска река
  -  Заштитно зеленило

**ПЛАН ДЕТАЉНЕ РЕГУЛАЦИЈЕ**  
**За изградњу заштитног водног објекта-насипа на десној обали**  
**реке Јужне Мораве, на простору К.О. Прасковча, на подручју**  
**насеља Прасковча у Општини Ражањ**

<b>Р А Ж А Њ</b>	<b>НАЗИВ ЛИСТА:</b>	<b>БРОЈ ЛИСТА:</b>
	<b>Планирана намена површина</b>	
	<b>4.</b>	
	<b>РАЗМЕРА:</b> 1 : 2 500	<b>ДАТУМ:</b> 2017. г.
<b>РУКОВОДИЛАЦ РАДНОГ ТИМА:</b> Јадранка Каралић дипл. инж. арх.	<b>ДИРЕКТОР:</b> Драган Агатуновић	
 <b>НАРУЧИЛАЦ:</b> <b>ОПШТИНА РАЖАЊ</b>		



**ОБРАЂИВАЧ: "ИНФОПЛАН" Д.О.О. АРАНЂЕЛОВАЦ**

12084  
 ISO 9001:2008  
 SRPS ISO 9001:2008