











## ОПШТИНА РАЖАЊ

### ЛЕГЕНДА:

-  ГРАНИЦА ОБУХВАТА ИЗМЕНЕ И ДОПУНЕ ПРОСТОРНОГ ПЛАНА ОПШТИНЕ РАЖАЊ
-  ГРАНИЦА КАТСТАРСКИХ ОПШТИНА
-  ГРАНИЦА КАТСТАРСКИХ ПАРЦЕЛЕ
-  ПАРЦЕЛЕ У ВЛАСНИШТВУ ЈП СРБИЈАШУМЕ
-  ПАРЦЕЛЕ У ВЛАСНИШТВУ ЈП СРБИЈАШУМЕ И ОПШТИНЕ РАЖАЊ
-  ПАРЦЕЛЕ У ВЛАСНИШТВУ МИНИСТАРСТВА ПОЉОПРИВРЕДЕ, ШУМАРСТВА И ВОДОПРИВРЕДЕ
-  ПАРЦЕЛЕ У ВЛАСНИШТВУ ОПШТИНЕ РАЖАЊ
-  ПАРЦЕЛЕ У ВЛАСНИШТВУ РЕПУБЛИКЕ СРБИЈЕ
-  ПАРЦЕЛЕ У ВЛАСНИШТВУ МЗ МАЂЕРЕ И РЕПУБЛИКЕ СРБИЈЕ
-  ПАРЦЕЛЕ У ПРИВАТНОМ ВЛАСНИШТВУ

### ИЗМЕНА И ДОПУНА ПРОСТОРНОГ ПЛАНА ОПШТИНЕ РАЖАЊ



#### ЈП "УРБАНИЗАМ" - КРАГУЈЕВАЦ

Ул. Краља Петра I Бр. 23 34000 Крагујевац www.urbanizam.co.rs  
 тел: 034/306-600 (централна) факс: 034/335-252 e-mail: office@urbanizam.co.rs  
 ГМБ: 161577522 Мат. бр.: 107162862

ИНВЕСТИТОР И НАРЧИНИЦА	ОПШТИНА РАЖАЊ
ОБРАЂИВАЧ	Јавно предузеће "УРБАНИЗАМ" - Крагујевац
НАЗИВ КАРТЕ	АНАЛИЗА ПОСТОЈЕЋЕГ СТАЊА - ВЛАСНИЧКА СТРУКТУРА ПАРЦЕЛА
ОДГОВОРНИ ПЛАНЕР	МИЛИАНА АНЂЕЛКОВИЋ, дипл. простор. план.
УТВРДИО ДИРЕКТОР	ИВАН СТАНКОВИЋ, дипл. инж. грађ.
ВД ДИРЕКТОРА	ВЕСНА ЈОВАНОВИЋ МИЛОШЕВИЋ, дипл. инж. арх.
БРОЈ КАРТЕ	05 БРОЈ ЛИСТА 2 ДАТУМ 2021. РАЗМЕРА 1:2500

Позначава: карта је издати пре извршене провере и валидације за издавање - објављивање. Копирање карте без дозвољеног лица кажњиво је.