











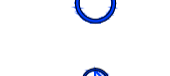



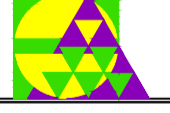


 **ОПШТИНА РАЖАЊ**

ЛЕГЕНДА:

	ГРАНИЦА ОБУХВАТА ИЗМЕНЕ И ДОПУНЕ ПРОСТОРНОГ ПЛАНА ОПШТИНЕ РАЖАЊ
	ГРАНИЦА КАТСТАРСКИХ ОПШТИНА
	РЕГУЛАЦИОНА ЛИНИЈА
	РЕГУЛАЦИОНА ОСОВИНА
	ИВИЦА КОЛОВОЗА
	ПОСТОЈЕЋИ ДАЛЕКОВОД 10 KV
	ПЛАНИРАНА ТРАСА ДАЛЕКОВОДА 10 KV
	ПОСТОЈЕЋА НИСКОНАПОНСКА МРЕЖА
	ПОСТОЈЕЋА СТУБНА ТРАФОСТАНИЦА 10/0,4 KV "ВАРНИЦЕ"
	ПОСТОЈЕЋИ СТУБОВИ ДАЛЕКОВОДА 10 KV
	ЧЕСМА
	ПЛАНИРАНА ВОДОВОДНА ЛИНИЈА
	ПЛАНИРАНИ РЕЗЕРВОАР
	ПЛАНИРАНА ЦРПНА СТАНИЦА
	ПЛАНИРАНА ФЕКАЛНА КАНАЛИЗАЦИЈА
	ПЛАНИРАНО БИОЛОШКО МИНИ ПОСТРОЈЕЊЕ ЗА ПРЕЧИШЋАВАЊЕ САНИТАРНИХ ОТПАДНИХ ВОДА

ИЗМЕНА И ДОПУНА ПРОСТОРНОГ ПЛАНА ОПШТИНЕ РАЖАЊ

	ЈП "УРБАНИЗАМ" - КРАЈУЈЕВАЦ Ул. Краља Петра I бр. 23 34300 Крајевац www.urbanizam.co.rs тел: 034/306-400 (централ) факс: 034/35-252 e-mail: office@urbanizam.co.rs ПИБ: 141479322 Мат. бр.: 07168852
ИНВЕСТИТОР И НАРУЧИЛАЦ	ОПШТИНА РАЖАЊ
ОБРАЗЛАЖАЧ	Јавно предузеће "УРБАНИЗАМ" - Крајевац
НАЗИВ КАРТЕ	УРЕЂАЈНА ОСНОВА КОМПЛЕКСА - ИНФРАСТРУКТУРА
ОД ОВОЈНИХ ПЛАНЕРА	ВЛАДИМИР РАКОВИЋ, дипл.инж.савб. НИКОЛА ТИМОТИЈЕВИЋ, дипл.инж.арх.
ОТВОРНИ ДИРЕКТОР	ИВАН СТАНКОВИЋ, дипл.инж.град.
ВД ДИРЕКТОРА	ВЕСНА ЈОВАНОВИЋ МИЛОШЕВИЋ, дипл.инж.арх.
БРОЈ КАРТЕ	07 БРОЈ ЛИСТА 01 ДАТУМ 2020. РАЗМЕРА 1:2500

Планинска Карта за изградњу аутопутне правце и везаности до предузећа - обрађивача. Планинска карта није довољно без одговорности аутора.